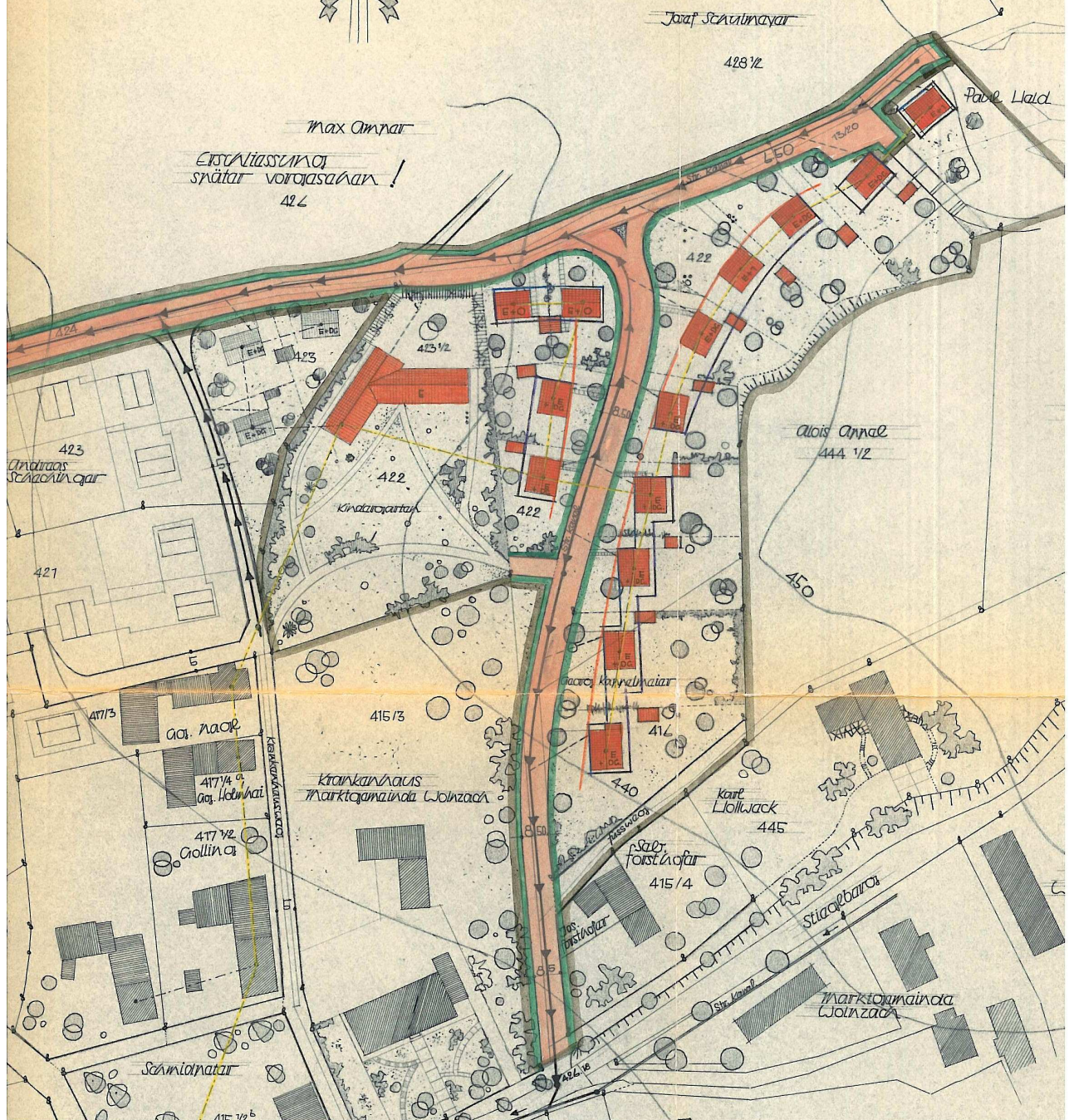
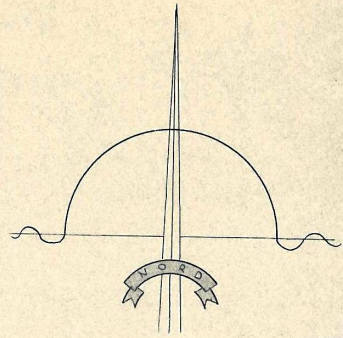


Bebauungsplan Nr. 017
des Marktes Wolnzach

„Wolnzach – Ost“

Teilbebauungsplan



Max Amnar
Erschliessung
Spatar vorzuziehen!
426

Josef Schullinger

428 1/2

Pavel Loid

423
Antraas
Schullinger

421

417 1/3

417 1/4 a

417 1/2

Gollinca

Schullinger

415 1/2 b

415/3

Krankenhaus
Marktgemeinde Wolzach

422
Kindergarten

440

415/4

416

417

418

419

420

421

422

423

424

425

426

427

428

429

430

Alois Annae
444 1/2

450

445

446

447

448

449

450

451

452

453

454

455

456

457

458

459

460

461

462

463

464

465

Karl Lollwack

445

446

447

448

449

450

451

452

453

454

455

456

Stadtbaurat

445

446

447

448

449

450

451

452

453

454

455

Marktgemeinde Wolzach

445

446

447

448

449

450

451

452







453

454









455

Zeichensymbolik Lärmmappe :

A / für die festsatzungen


	Grenze des Geltungsbereiches
	Strassen- und Grünflächenbauvorschriften
	Zwingende Bauvorschriften
	Vordara Bauvorschriften
	Seitliche und rückwärtige Bauvorschriften
	Öffentliche Verkehrsflächen
E + DG.	zul. Erdgeschoss. u. ausgebauter Dachgeschoss.
E + 1	zul. Erdgeschoss. u. 1 Vollgeschoss
E + 2	zul. Erdgeschoss. u. 2 Vollgeschosse
+ 7.5 +	Breite der Strassen- u. Vorplatzflächen

B / für die Linienart

	Bestehende Grundstücksgrenzen
	Teilung der Baugrundstücke
	Leitungsverläufe
	elektr. Versorgungsleitungen 220/380 Volt
	Leitlinien
415 / 3	Flurstücknummern
	Vorhandene Baulinien
	Genehmigte Baulinien
	Neue Baulinien

Die Marktgemeinde hat mit Beschluss vom 14.12.61
diesen Bebauungsplan gem. § 10 B Bau G. aufgestellt.

Wolnzach / den 7. Mai 1962



Fehl
Bürgermeister

Die Regierung von Oberbayern hat diesen
Bebauungsplan mit Entschluss vom 6.4.62
Nr. II/2a-1786-15500 i 41 genehmigt.

Wolnzach / den 1962

Bürgermeister



Der Bebauungsplan wird mit dem Tage der
Bekanntmachung gem. § 12 B Bau G.
das ist am 4. Mai 1962 rechtsverbindlich.

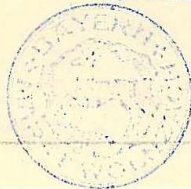
Wolnzach / den 7. Mai 1962



Fehl
Bürgermeister

Der Bebauungsplan hat im Rathaus
vom 7. Mai 1962 bis 6.6.1962 aufgelegt.
Die Genehmigung des Bebauungsplanes sowie
Ort und Zeit seiner Auslegung wurden
ortsüblich bekannt gemacht.

Wolnzach / den 7. Mai 1962



Fehl
Bürgermeister